










**LEGENDE**

-  Contour communal
-  Bâti
-  Contour parcellaire
-  A4 - Protection des Cours d'eau non Domaniaux
-  AC1 - Protection des Monuments Historiques (assiette)
-  EL7 - Alignement
-  INT1 - Cimetières civils et militaires
-  INT1 - Zone de protection
-  PM1 - P.P.R. N (Plans de Préventions des Risques Naturels)

Nota:  
 Pour plus d'informations concernant une servitude en particulier, vous pouvez consulter la réponse du contributeur concerné, via notre site internet à l'adresse suivante:  
<https://nord.gouv.fr/Politiques-publiques/Amenagement-du-territoire-construction-et-logement/Les-documents-de-planification-de-niveau-communal-Plu-Pos-Carte-Communale/Porter-a-connaissance-Plu-Pos-Cc/Les-porter-a-connaissance-realises>  
 Ou contacter directement le gestionnaire.

 Commune de <h2 style="text-align: center;">HAVERSKERQUE</h2> <p style="text-align: center;">59293</p>	<p style="text-align: center;"><b>Plan Local d'Urbanisme</b></p> <p>- Type Procédure : Révision          - Délibération du : 27/06/2016          - Mise à jour : Juin 2017</p> <p style="text-align: right;">CARTE: 1/1</p> <p>- Sources : Gestionnaires Servitudes © Cadastre / Poi - Dgfp          - Email : ddm-suct@nord.gouv.fr</p>
--	--

